













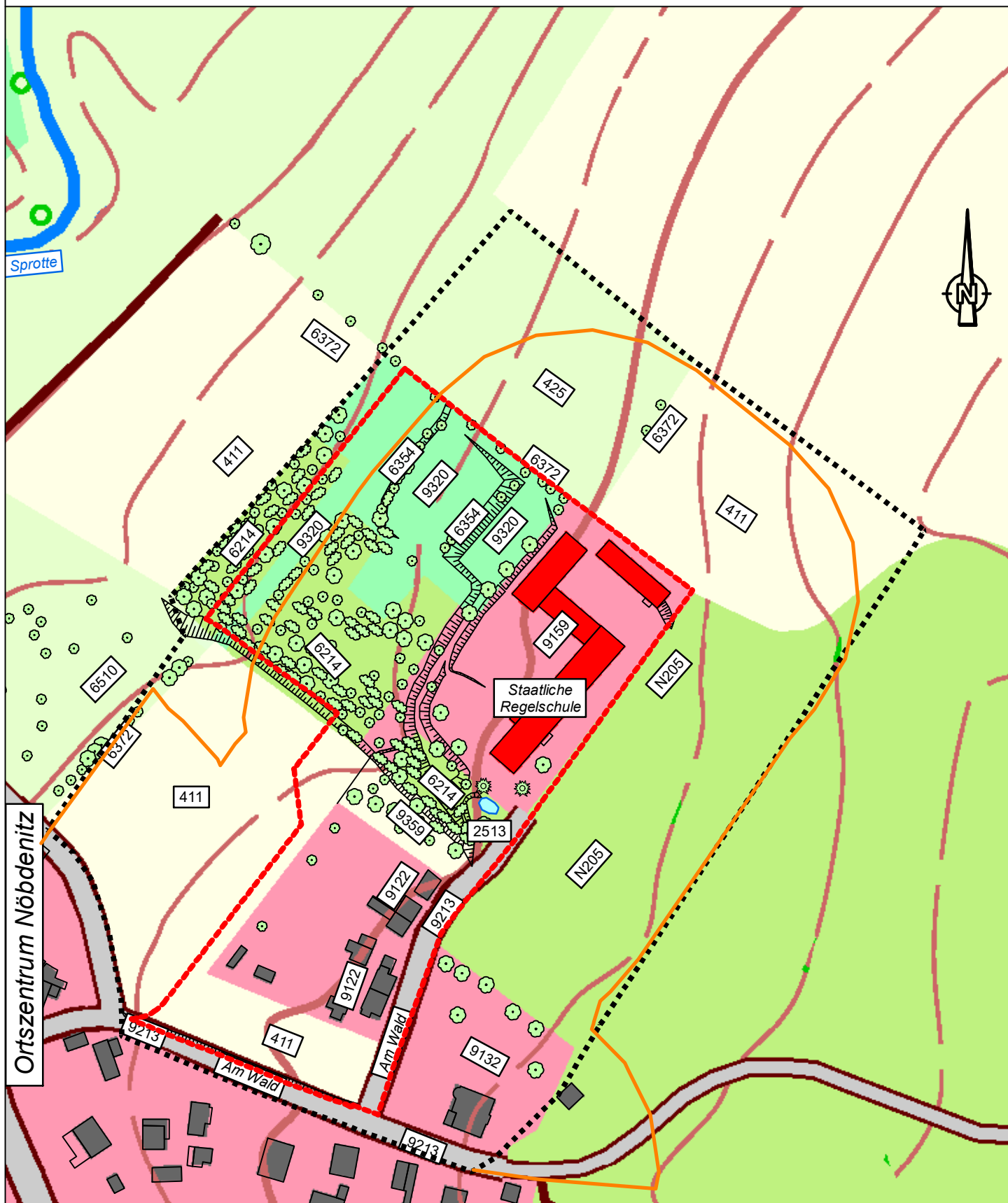


Bestand Biotoptypen

Kartiereinheiten nach Kartieranleitung zur Offenland-Biotoptypenkartierung im Freistaat Thüringen

	2	Binnengewässer
	25	Standgewässer
	2513	Kleine Standgewässer <1 ha, strukturarm
	4	Landwirtschaft, Grünland, Staudenfluren
	41	Ackerflächen
	411	Ackerland
	42	Grünland
	425	Intensivgrünland
	6	Feldgehölze, Gebüsche, Bäume
	62	Feldgehölze, Gebüsche
	6214	Sonstiges Feldgehölz, naturnah
	6224	Sonstiges Gebüsch, naturnah
	63	Baumgruppe, Baumreihe, Allee
	6354	Baumreihe, Mischbestand, mehrreihig
	6372	Obstbaumreihe
	6510	Streuobstbestand auf Grünland
	N	Naturbestimmte Wälder
	N205	Eichenmischwald auf mesotrophen, frischen Standorten
	9	Siedlung, Verkehr, Freizeit, Erholung
	91	Siedlung, Gewerbe
	9122	Mischnutzung, ländliche Prägung
	9132	Einzelanwesen, Wohnhaus
	9159	Sonstige Fläche, besondere bauliche Prägung (Schule)
	92	Verkehrsflächen
	9213	Sonstige Straßen, versiegelt
	93	Freizeit, Erholung, Grün- und Freiflächen
	9320	Sportplatz
	9359	Gartenbrache
		Plangebiet zum Umweltbericht (ca. 66.000 m ²)
		Geltungsbereich des B-Planes (28.925 m ²)
		70-m-Linie gem. § 36 Abs. 9 ThürNatG



UB-Bearbeitung:  Ingenieure für Umwelt+Infrastruktur Mommsenstraße 2 04329 Leipzig Tel.: 0341/2414460 Fax: 0341/2414461		Datum	Name
	bearbeitet	06/2023	Ma Wie
	gezeichnet	06/2023	Ma Wie
	geprüft	07.07.23	Fra Wie
			

Nr.	Art der Änderung	Datum	Zeichen

UMWELTBERICHT

Stadtverwaltung Schmölln	Anlage 1 zum Umweltbericht
	Bestand Biotope
	Maßstab: 1:2.000

B-Plan Schule und allgemeines Wohngebiet Nöbdenitz Umweltbericht zum Bebauungsplan

aufgestellt:	
....., den	